

«СОГЛАСОВАНО».
Начальник Управления
образования администрации МР.
«Княжпогостский»
Рочева Л.А.
« 19 » 08 2022 г.

«СОГЛАСОВАНО».
Главный государственный
инспектор безопасности
дорожного движения по
Княжпогостскому району
майор полиции
Капустин С.А.
« 19 » 08 2022 г.

«УТВЕРЖДАЮ».
Директор
МБОУ «СОШ» пгт Синдор
Бровина А.И.
« 19 » 08 2022 г.



ПАСПОРТ

дорожной безопасности образовательного учреждения
МБОУ «СОШ» пгт Синдор
(Средняя школа пгт Синдор, ул. Гагарина, д.14)

**Пояснительная записка к Паспорту дорожной безопасности
МБОУ «Средняя общеобразовательная школа» пгт Синдор
(Средняя школа пгт Синдор)**

1. Паспорт дорожной безопасности образовательного учреждения МБОУ «Средняя общеобразовательная школа» пгт Синдор (Средняя школа пгт Синдор) (далее - школа пгт Синдор) предназначен для отображения информации о данной образовательной организации с точки зрения обеспечения безопасности детей на этапах их перемещения «Дом - Школа - Дом», для использования преподавательским персоналом и сотрудниками Госавтоинспекции в работе по разъяснению безопасного передвижения и поведения детей на улично-дорожной сети вблизи здания школы пгт Синдор и на маршруте «Дом - Школа - Дом», для подготовки мероприятий по предупреждению детского дорожно-транспортного травматизма.

Паспорт ведется ответственным сотрудником МБОУ «СОШ» пгт Синдор совместно с сотрудниками Госавтоинспекции, которые оказывают помощь в разработке Паспорта, а также при внесении необходимых изменений в отдельные разделы Паспорта (схемы, перечни мероприятий по предупреждению ДТП с участием обучающихся).

Оригинал Паспорта хранится в МБОУ «СОШ» пгт Синдор, управлении образования АМР «Княжпогостский», в Госавтоинспекции Княжпогостского района.

2. Паспорт имеет титульный лист и содержит следующие разделы:

- ✓ Общие сведения;
- ✓ План - схемы;
- ✓ Приказ МБОУ «Средняя общеобразовательная школа» пгт Синдор «Об организации работы по профилактике детского дорожно-транспортного травматизма на 2022-2023 учебный год»;
- ✓ План работы по предупреждению и профилактике детского дорожно-транспортного травматизма на 2022-2023 учебный год.

2.1. Титульный лист содержит надпись «Паспорт дорожной безопасности» и наименование образовательной организации.

Паспорт утвержден директором МБОУ «СОШ» пгт Синдор, согласован с начальником Управления образования АМР «Княжпогостский» и Главным

государственным инспектором безопасности дорожного движения по Княжпогостскому району.

2.2. Раздел «Общие сведения» содержит следующую информацию:

- ✓ Наименование ОУ;
- ✓ Тип ОУ;
- ✓ Юридический адрес ОУ;
- ✓ Фактический адрес ОУ;
- ✓ Руководители ОУ: директор;

заместитель директора по учебно-воспитательной работе;

- ✓ Ответственные работники от муниципального органа образования;
- ✓ Ответственные сотрудники от ОГИБДД ОМВД по России по Княжпогостскому району Республики Коми;
- ✓ Ответственные работники ОУ за мероприятия по профилактике детского травматизма;
- ✓ Руководитель или ответственный работник дорожно-эксплуатационной организации, осуществляющей содержание улично-дорожной сети;
- ✓ Руководитель или ответственный работник дорожно-эксплуатационной организации, осуществляющей содержание технических средств организации дорожного движения;
- ✓ Количество учащихся;
- ✓ Наличие уголка по БДД;
- ✓ Наличие класса по БДД;
- ✓ Наличие автогородка (площадки);
- ✓ Наличие автобуса в ОО;
- ✓ Время занятий в ОО;
- ✓ Внеклассные занятия;
- ✓ Выходной;
- ✓ Телефоны оперативных служб: Служба спасения, Пожарная охрана, Полиция, Скорая помощь.

2.3. План - схемы:

- ✓ План- схема МБОУ «СОШ» пгт Синдор. Пути движения транспортных средств и безопасного передвижения детей;
- ✓ План-схема. Пути движения транспортных средств к местам разгрузки/погрузки и рекомендуемые пути передвижения детей по территории ;
- ✓ План-схема. Пути безопасного движения детей к Стадиону пгт Синдор.
- ✓ Схема расположения автобуса при посадке и высадке детей.
Схема безопасного маршрута ДОМ-ДЕТИ-ДОМ МБОУ «СОШ» пгт Синдор.

2.4. Раздел «Приложения»:

- ✓ Приказ «Об организации работы по профилактике детского дорожно-транспортного травматизма на 2022-2023 учебный год»;
- ✓ План работы по предупреждению и профилактике детского дорожно-транспортного травматизма на 2022-2023 учебный год.

Содержание

I. Общие сведения.

II. План - схемы:

- ✓ План- схема МБОУ «СОШ» пгт Синдор. Пути движения транспортных средств и детей;
- ✓ План-схема. Пути движения транспортных средств к местам разгрузки/погрузки и рекомендуемые пути передвижения детей по территории ;
- ✓ План-схема. Пути безопасного движения детей к Стадиону пгт Синдор.
- ✓ Схема расположения автобуса при посадке и высадке детей.

Схема безопасного маршрута ДОМ-ДЕТИ-ДОМ МБОУ «СОШ» пгт Синдор.

III. Приложения:

- 1) Приказ «Об организации работы по профилактике детского дорожно-транспортного травматизма на 2022-2023 учебный год»;
- 2) План работы по предупреждению и профилактике детского дорожно-транспортного травматизма на 2022-2023 учебный год.

I. Общие сведения

Наименование: Муниципальное бюджетное общеобразовательное учреждение «Средняя общеобразовательная школа» пгт Синдор (средняя школа пгт Синдор);

Тип ОУ: общеобразовательное учреждение;

Юридический адрес ОУ: 169225, Республика Коми, Княжпогостский район, пгт Синдор, ул.Гагарина, д.14;

Фактический адрес ОУ: 169225, Республика Коми, Княжпогостский район, пгт. Синдор, ул.Гагарина, д.14;

Руководители ОУ:

Директор: Бровина Алла Ивановна, тел. 8(82139)27-181;

Заместители директора по учебной работе:

Чумакова Елена Леонидовна. Телефон: 8(82139)27-181;

Павловская Виктория Николаевна. Телефон: 8(82139)27-181;

Заместитель директора по воспитательной работе:

Филиппова Ирина Владимировна. Телефон: 8(82139)27-181

Ответственные работники от муниципального органа образования:

инспектор 1 категории сектора дополнительного образования и молодежной политики администрации муниципального района «Княжпогостский»:

Сорова Ирина Борисовна, 8(82139) 2-13-31;

Ответственные сотрудники от Госавтоинспекции:

старший государственный инспектор БДД ОГИБДД ОМВД Княжпогостского района Республики Коми Иванов Антон Сергеевич, 8(82139) 23793;

Ответственные работники от МБОУ «СОШ» пгт Синдор за мероприятия по профилактике детского травматизма (средняя школа пгт Синдор): Филиппова Ирина Владимировна, заместитель директора по воспитательной работе, тел. 8(82139) 27-181;

Руководитель или ответственный работник дорожно-эксплуатационной организации, осуществляющий содержание улично-дорожной сети*: Халак Николай Иосифович, руководитель ГП Синдор. Телефон: 8(82139) 27486;

Руководитель или ответственный работник дорожно-эксплуатационной организации, осуществляющей содержание технических средств **организации** дорожного движения*: Халак Николай Иосифович, руководитель ГП Синдор. Телефон: 8(82139) 27486;

Количество обучающихся: 157 человек.

Наличие уголка по БДД: фойе школы 1 уголок;

Наличие класса по БДД: отсутствует;

Наличие автогородка (площадки): отсутствует; имеется мини - улица;

Наличие автобуса в ОО: 1 автобус;

Время занятий в ОО:

Первая смена 8:00 – 14:35;

Внеклассные занятия: 15.00-18.00

Выходной: воскресенье.

Телефоны оперативных служб:

Служба спасения – 112

Пожарная охрана – 01, с мобильного телефона – 010, 8(82139)21501;

Полиция – 02, с мобильного телефона – 020, 8(82139) 23-7-41

Скорая помощь – 03, с мобильного телефона – 030, 89220881198

* Дорожно-эксплуатационные организации, осуществляющие содержание УДС, несут ответственность в соответствии с законодательством Российской Федерации (Федеральный закон «О безопасности дорожного движения» №196-ФЗ, КоАП, Гражданский кодекс).

II. Информация об обеспечении безопасности перевозок детей специальным транспортным средством (автобусом).

1. Общие сведения об автобусе

Марка ПАЗ

Модель 320538-70

Государственный регистрационный знак р578ок

Соответствие конструкции требованиям, предъявляемым к школьным автобусам: соответствует;

2. Сведения о водителе автобуса:

Ф.И.О.	Принят на работу	Стаж категории Д	Дата предстоящего медосмотра	Повышение квалификации	Допущенные нарушения ПДД
Гниденко Андрей Борисович. Дата рождения: 25.01.1964 г.	27.05.2016г	36 лет	03.08.2021 года	С 17.06.2019 г. по 25.06.2019 г.	Не имеются

3. Организационно-техническое обеспечение

1) Лицо, ответственное за обеспечение безопасности дорожного движения: Дьячков Александр Евгеньевич, назначен приказом по школе № от

Курсы повышения квалификации: ноябрь 2019 года. Диплом № 022404634324 от 29.11.2017 г.

Прошел аттестацию: февраль 2018 года.

2) Организация проведения предрейсового и послерейсового медицинского осмотра водителя:

Осуществляет ГБУЗ-РК «КЦРБ», медицинская медсестра ВОП пгт Синдор Кулябина Тина Александровна на основании договора от № 12 от 31.01.2020 года

3) Организация проведения предрейсового технического осмотра транспортного средства:

Осуществляет механик Дьячков Александр Евгеньевич на основании приказа № 126 от 01.10.2014 года

действительного: бессрочно.

4) Дата очередного технического осмотра – 06.11. 2020 г.

4. Сведения о владельце школьным автобусом

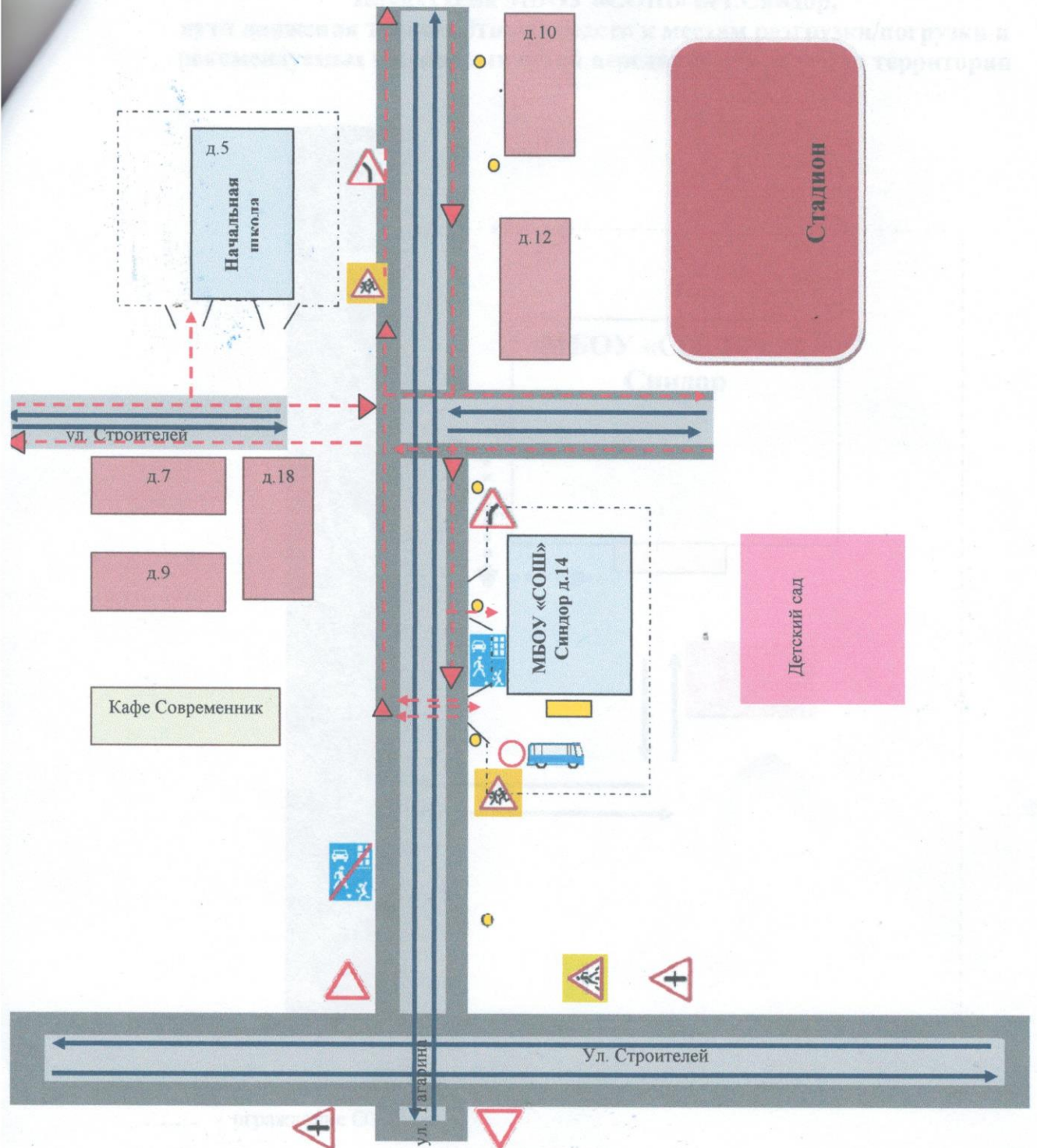
Владелец автобуса: МБОУ «СОШ» пгт Синдор;

Юридический адрес владельца: 169225, Республика Коми, Княжпогостский районе, пгт Синдор, ул.Гагарина, д.14;

Фактический адрес владельца: 169225, Республика Коми, Княжпогостский районе, пгт Синдор, ул.Гагарина, д.14;










Телефон ответственного лица: Бровина Алла Ивановна, тел. 8(82139) 27-181.

План-схема МБОУ «СОШ» пгт. Синдор средняя школа пути движения транспортных средств и детей.

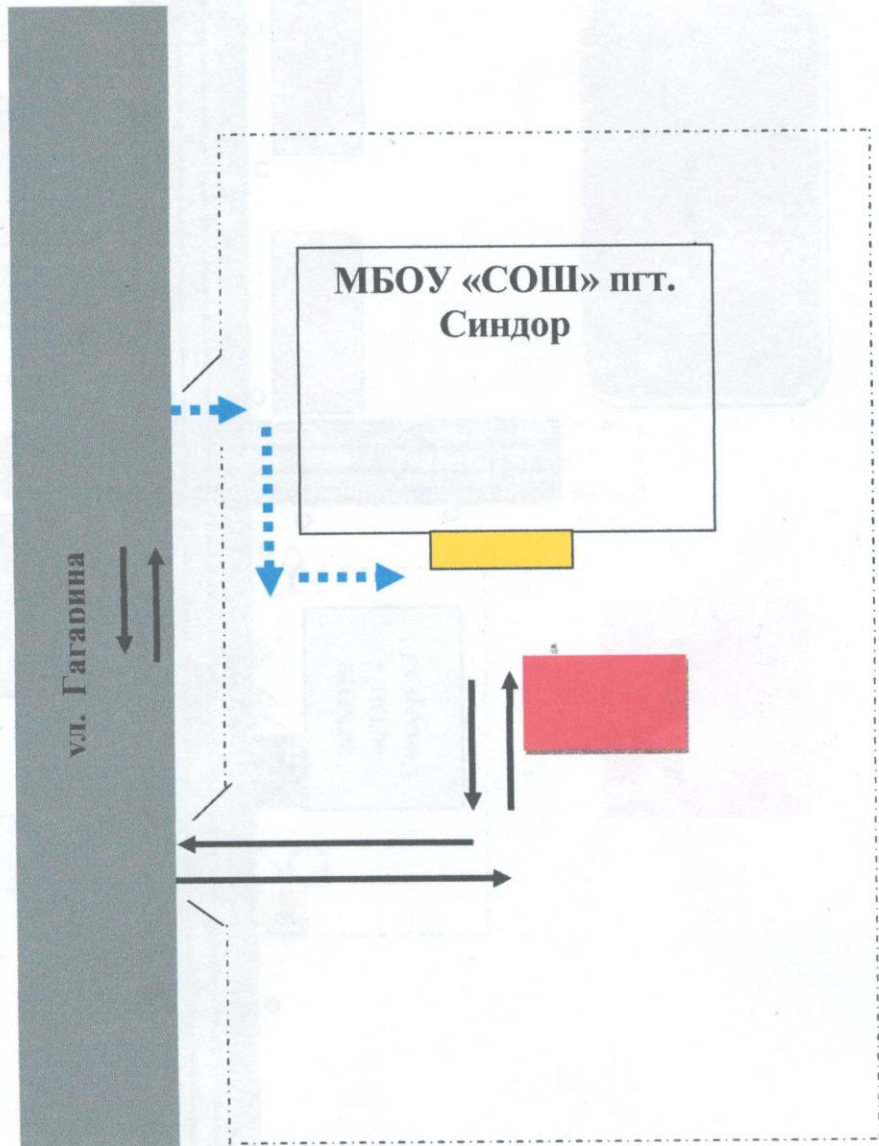


- жилая застройка
- проезжая часть
- обочина
- искусственное освещение
- ограждение ОУ

- направление движения детей
- направление движения транспортного потока
- вход

- | | |
|-------------------------------------------------------------------------------------------------------------------------------------|-------------------------------------------------------------------------------------------------------------------------|
|  - 2.3.1 «Пересечение со второстепенной дорогой» |  - 1.22 «Пешеходный переход» |
|  - 1.23 «Дети» |  - 2.4. «Уступи дорогу» |
|  - 5.21 «Жилая зона» |  - 5.22 «Конец жилой зоны» |
|  - место посадки и высадки детей |  - 1.11.1, 1.11.2 «Опасный поворот» |
| |  - 3.2 «Движение запрещено» |

**План- схема МБОУ «СОШ» пгт.Синдор,
пути движения транспортных средств к местам разгрузки/погрузки и
рекомендуемых безопасных путей передвижения детей по территории**



----- - ограждение ОУ

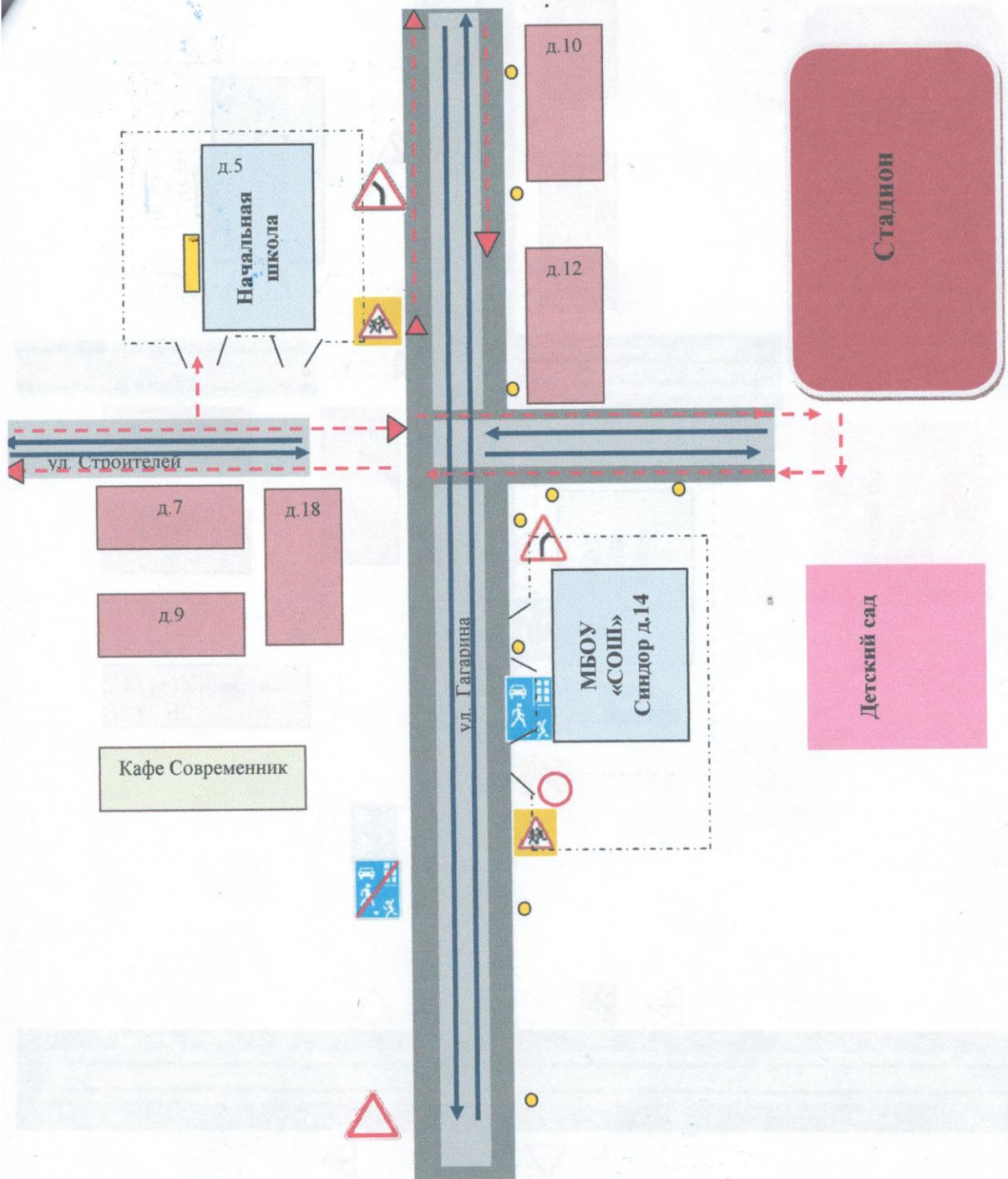
←----- - движение подростков и детей на территории

←----- - подъезд /отъезд ТС

----- - место погрузки /разгрузки

----- - Вход

План-схема безопасного подхода к Стадиону пгт. Синдор

















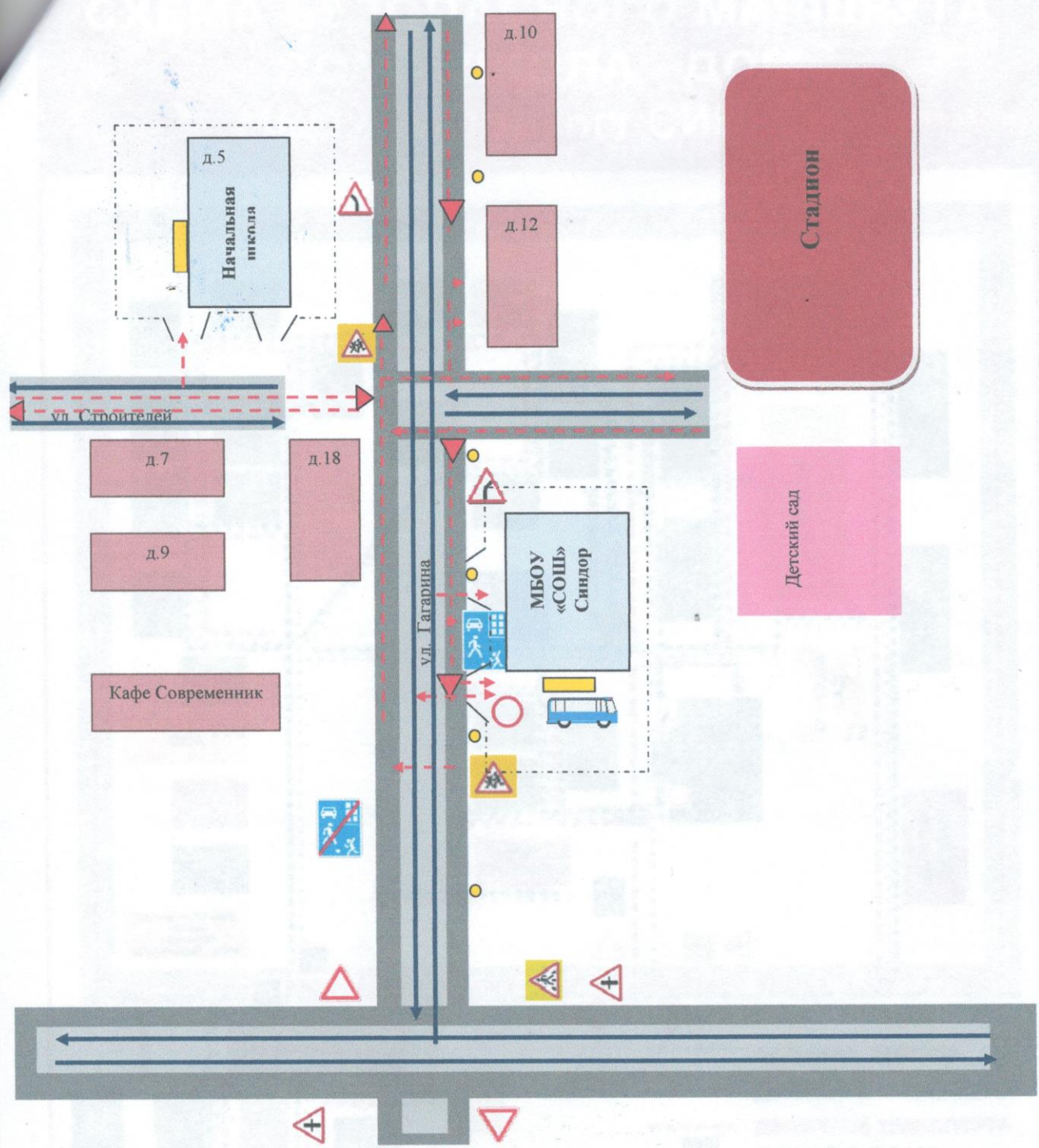
- | | | | |
|-------------------------------------------------------------------------------------|---------------------------|---------------------------------------------------------------------------------------|---------------------------------------------|
|  | - жилая застройка |  | - направление движения детей |
|  | - проезжая часть |  | - направление движения транспортного потока |
|  | - обочина |  | - вход |
|  | - искусственное освещение | | |
|  | - ограждение ОУ | | |
|  | - 1.23 «Дети» |  | - 2.4. «Уступите дорогу» |
|  | - 5.21 «Жилая зона» |  | - 5.22 «Конец жилой зоны» |
| | |  | - 1.11.1, 1.11.2 «Опасный поворот» |
| | |  | - 3.2 «Движение запрещено» |

Схема расположения автобуса при посадке высадке детей


















- | | | | |
|-------------------------------------------------------------------------------------|---------------------------|---------------------------------------------------------------------------------------|-------------------------------------------------|
|  | - жилая застройка |  | - направление движения детей |
|  | - проезжая часть |  | - направление движения транспортного потока |
|  | - обочина |  | - вход |
|  | - искусственное освещение |  | - автобус |
|  | - ограждение ОУ |  | - 2.3.1 «Пересечение со второстепенной дорогой» |
|  | - 1.23 «Дети» |  | - 2.4. «Уступите дорогу» |
|  | - 5.21 «Жилая зона» |  | - 1.11.1, 1.11.2 «Опасный поворот» |
|  | - 5.22 «Конец жилой зоны» |  | - 3.2 «Движение запрещено» |

СХЕМА БЕЗОПАСНОГО МАРШРУТА ДОМ - ШКОЛА - ДОМ МБОУ «СОШ» пгт СИНДОР (средняя школа)

